



# L'organisation du relief américain en bandes parallèles.

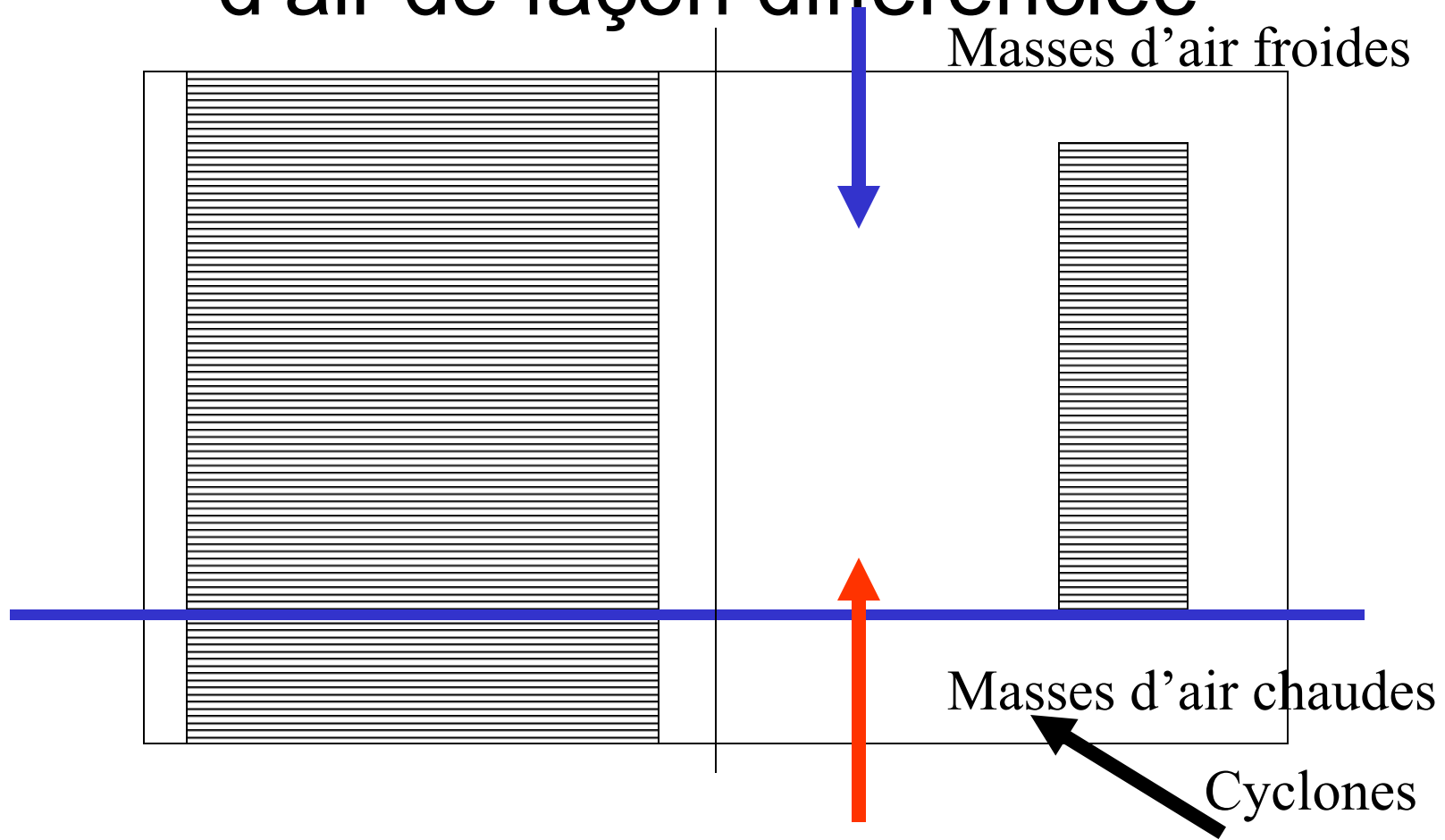


Montages et hauts plateaux




Plaines et plateaux

# Un espace de la zone tempérée exposé aux influences des masses d'air de façon différenciée

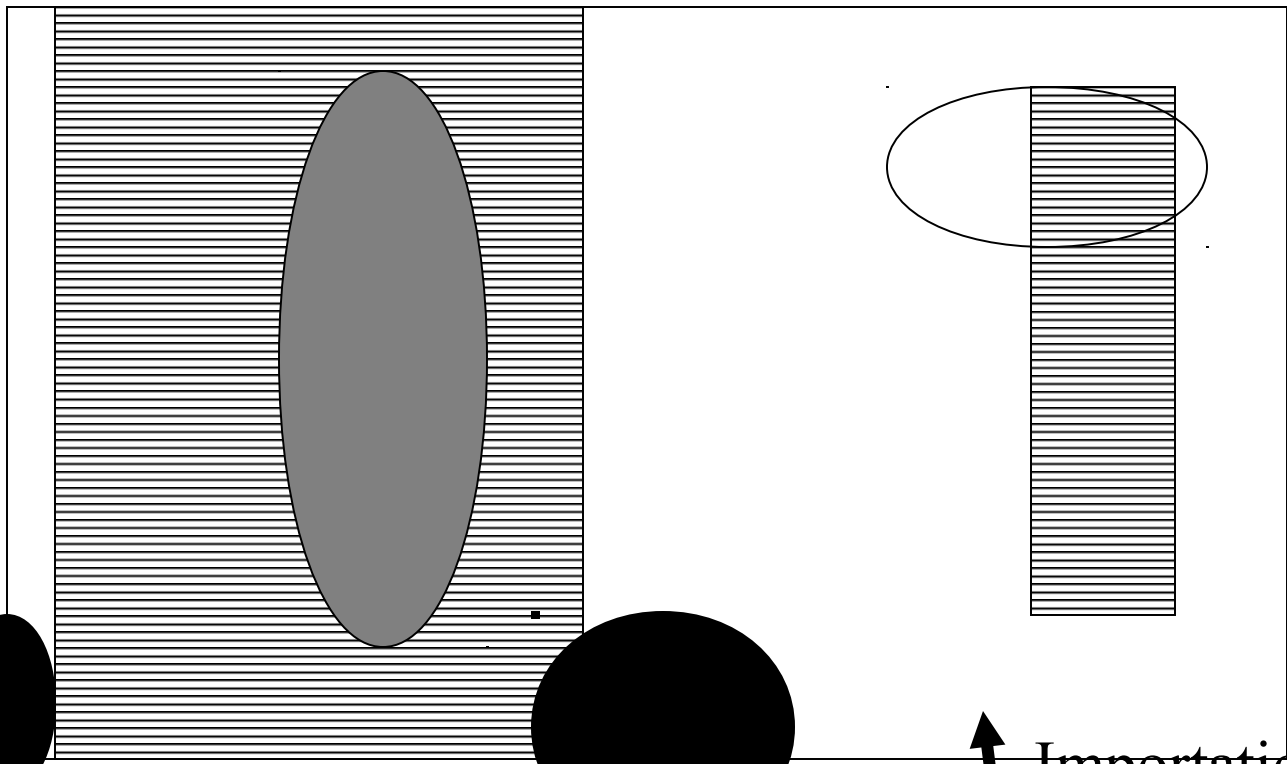


A l'ouest du 100° méridien des précipitations moins importantes

# Les ressources énergétiques: Le reflet d'une évolution dans la mise en valeur du territoire

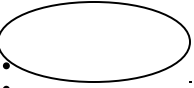




Alaska

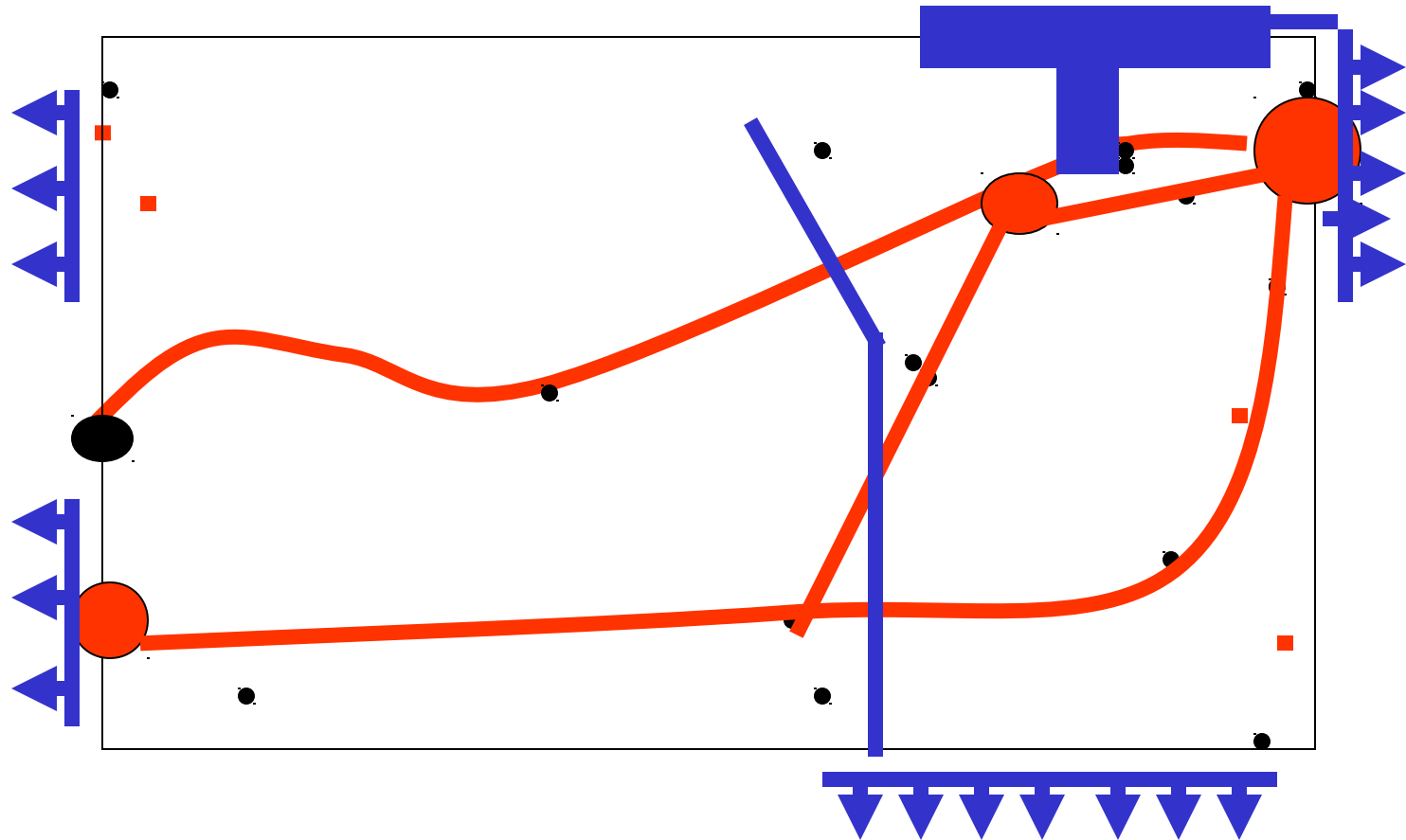



← Importations

↑ Importations

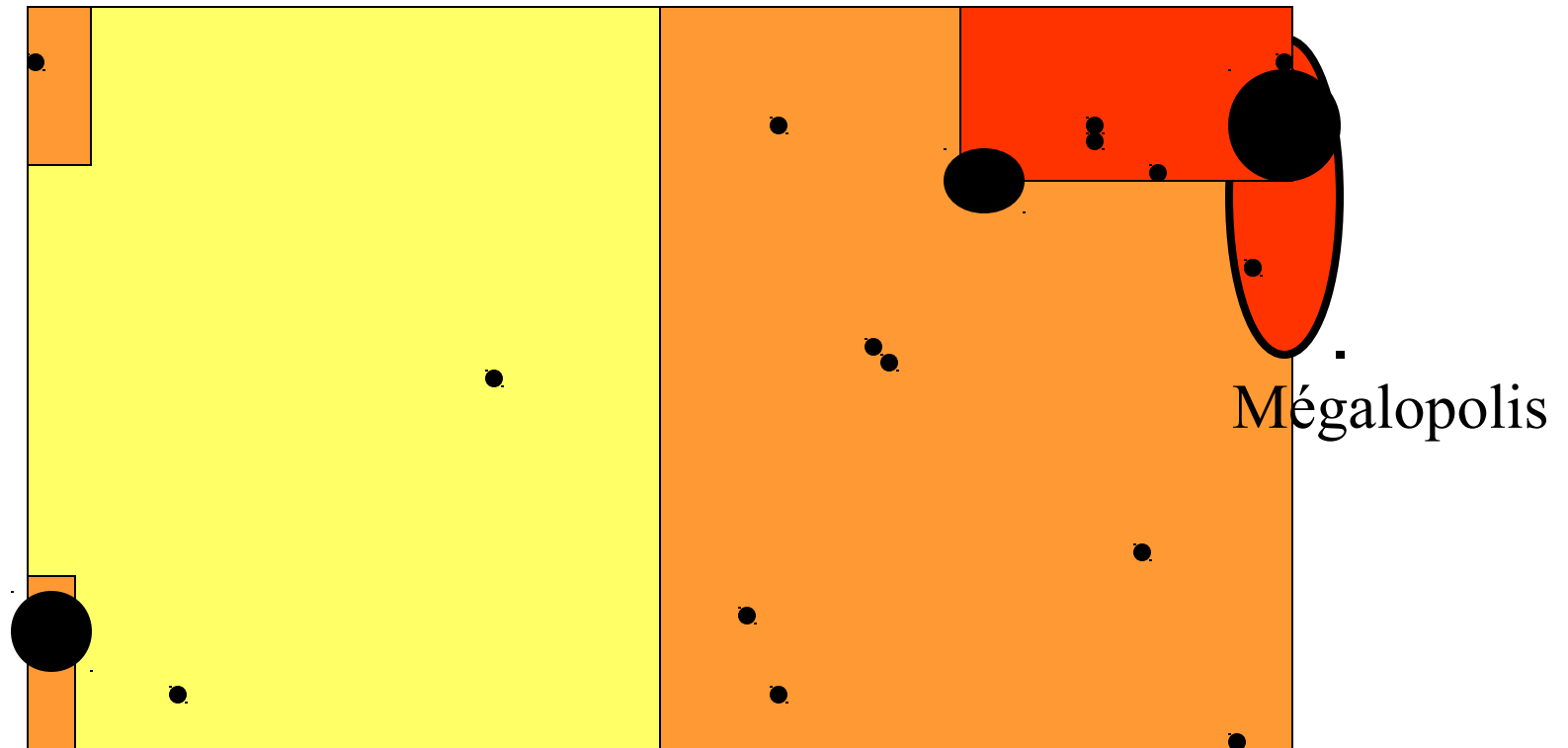
- Charbon :  Gisements anciens  Gisements en développement
-  Grandes zones d'extractions d'hydrocarbures

# Un espace inégalement structuré par les transports

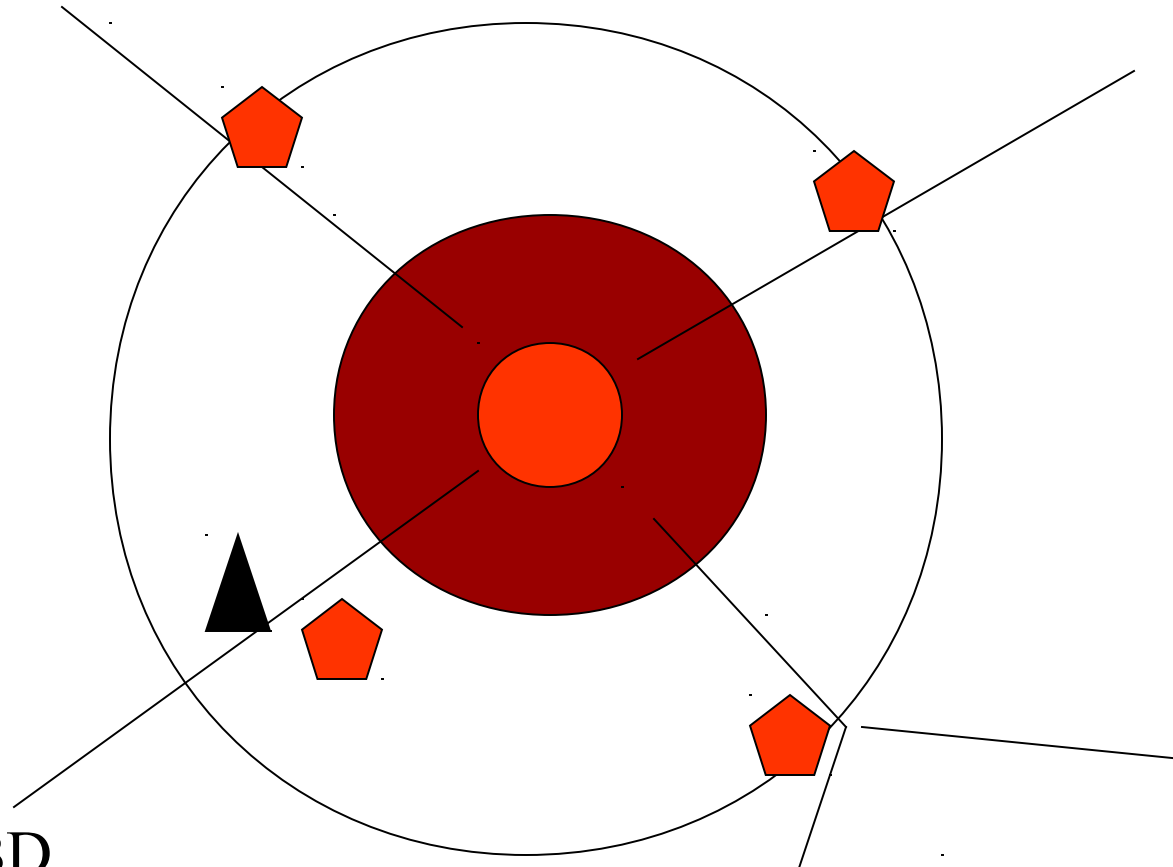


 Axes fluviaux et grands lacs  Grands axes terrestres  
 Principaux hubs  Facades maritimes

# L'inégale répartition de la population américaine



# L'organisation des métropoles américaines



CBD

Quartiers délabrés parfois réhabilités

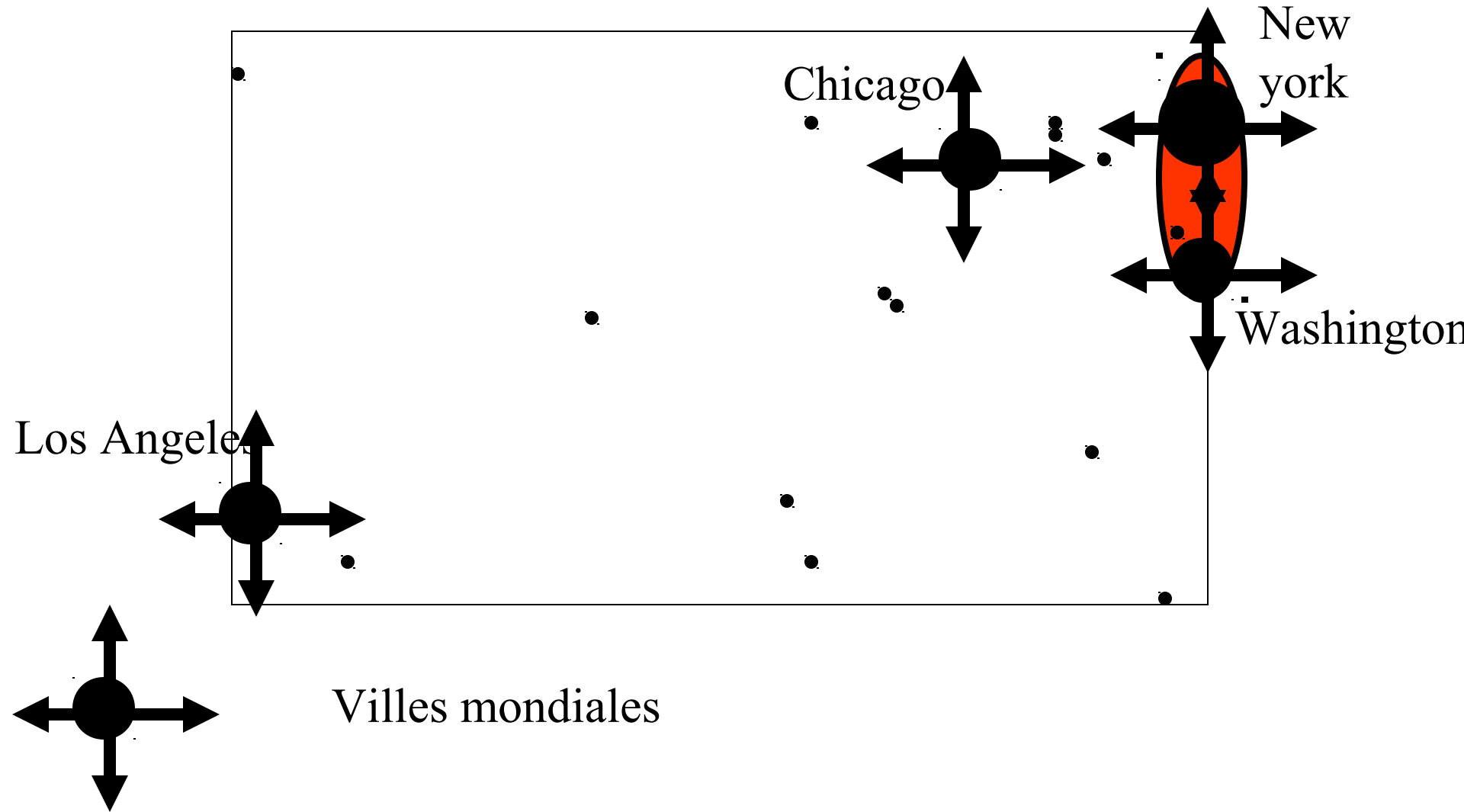
banlieues (suburbs )

Aéroport

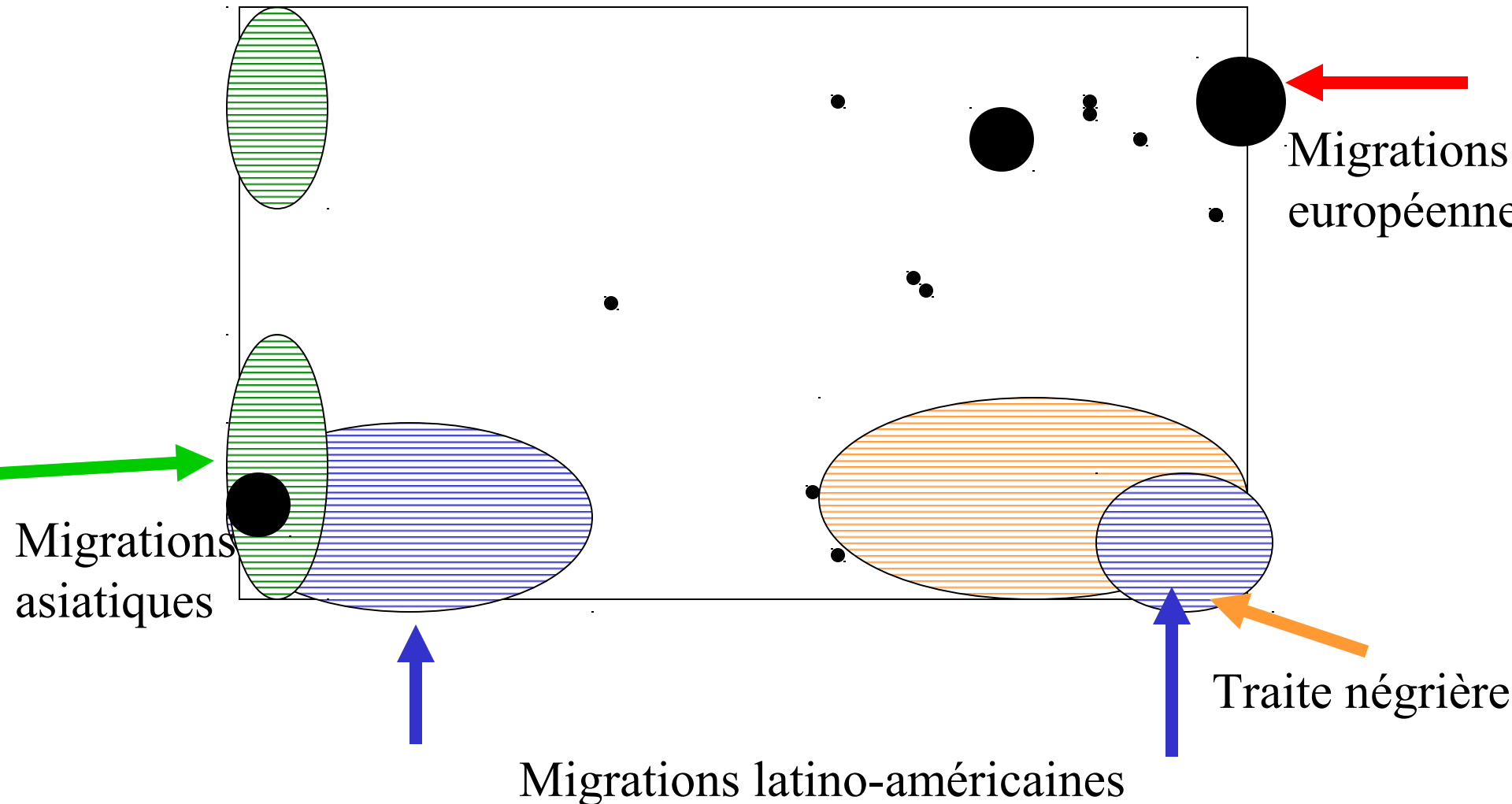
Edge Cities

Downtown

# La métropolisation du territoire américain

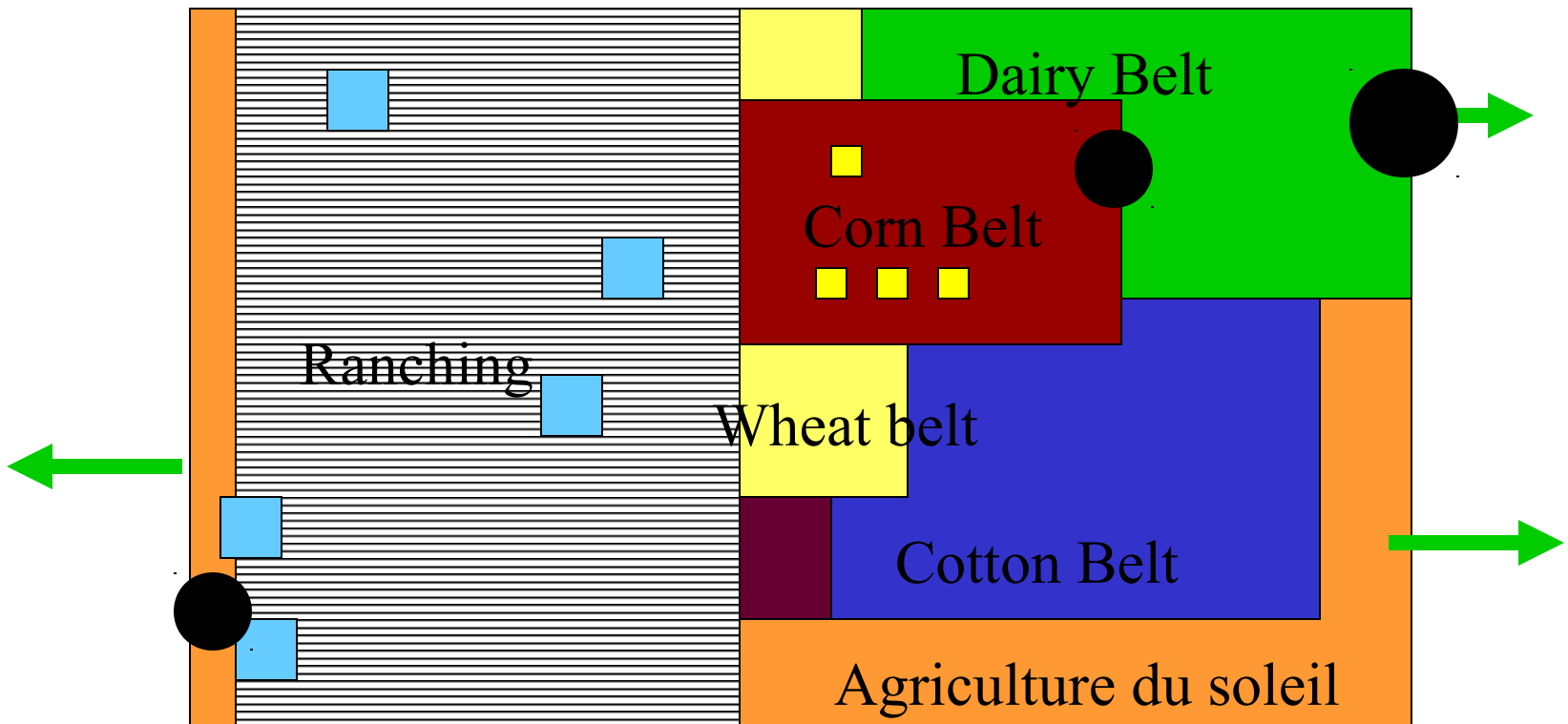


# Répartition des minorités et dynamiques du peuplement américain



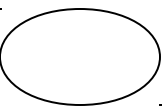
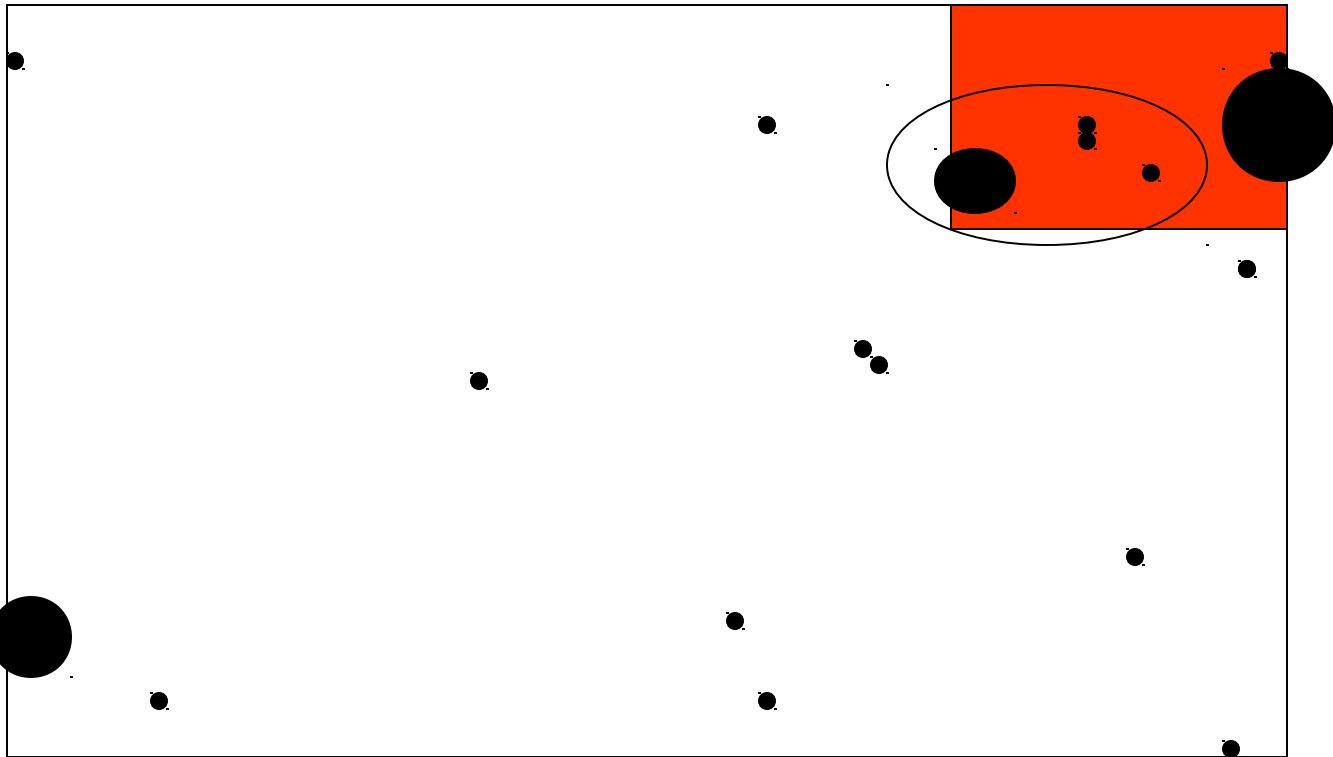


# Les ceintures spécialisées américaines et les dynamiques agricoles



■ Cultures irriguées      ■ Feedlots      → Exportations

# Le premier cœur industriel américain

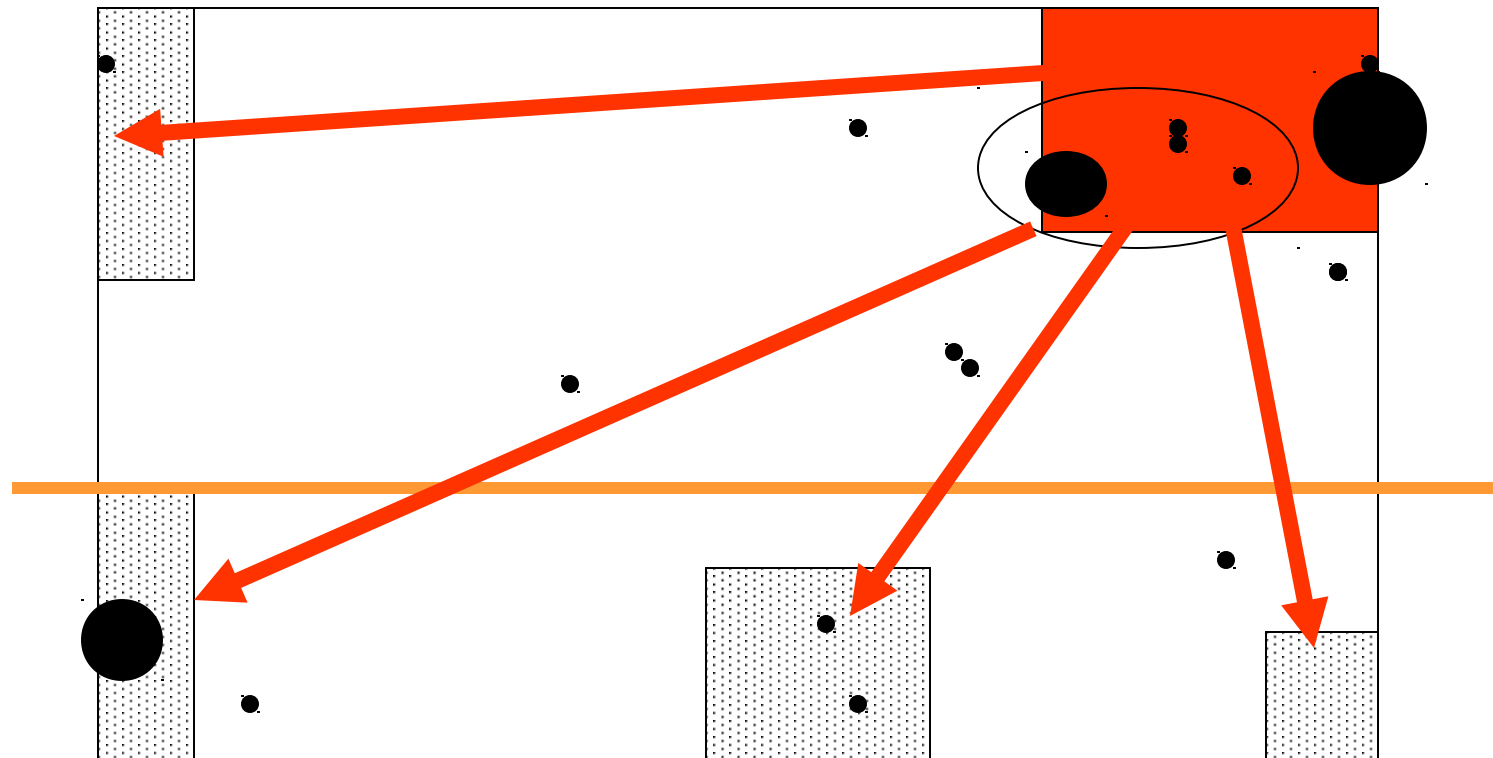


Le charbon : un ancien facteur de localisation



La manufacturing belt


# Le redéploiement des activités industrielles



Transfert d'activités

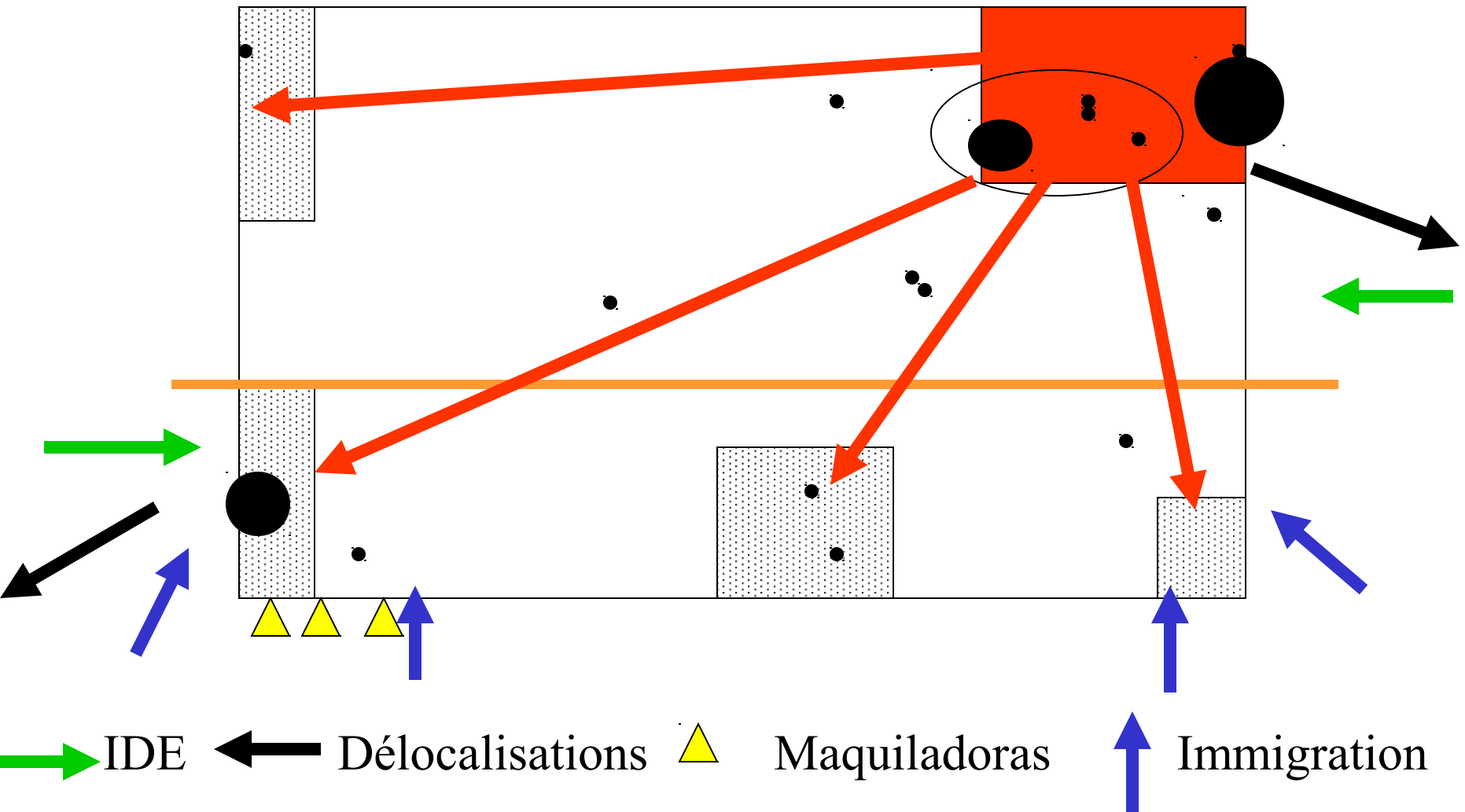


Limite nord de la Sun Belt

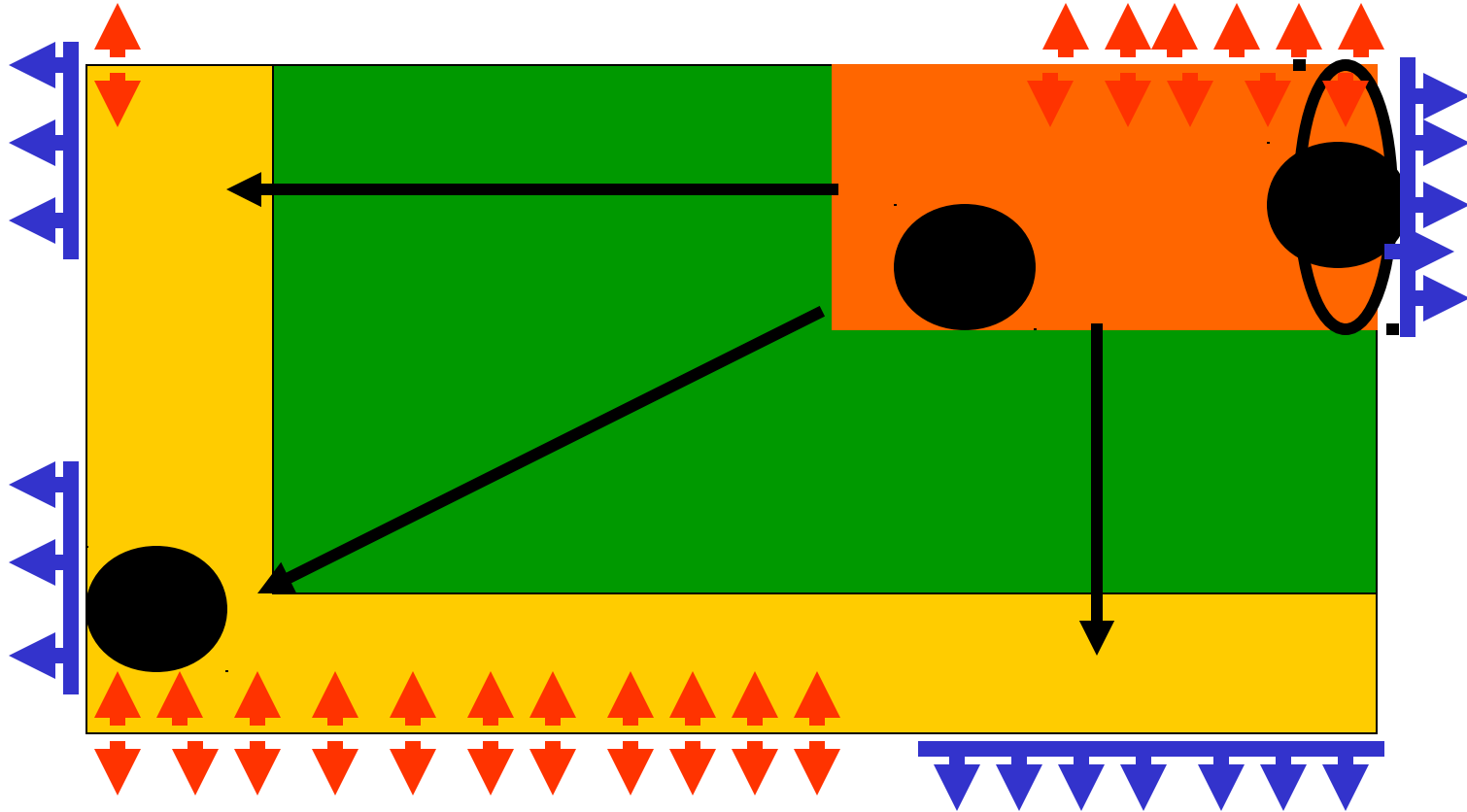


Nouvelles régions motrices

# L'internationalisation de l'industrie américaine



# Organisation et dynamiques de l'espace américain






Le nord-est : un centre ancien mais encore dominant



Le croissant périphérique : un archipel dynamique en concurrence avec le Nord-est



La diagonale intérieure : un espace à vocation primaire dynamisé par différents pôles urbains.




Villes à vocation mondiale



Mégalopolis



Façades



Interfaces de l'ALENA



Flux majeurs internes de capitaux d'activité et de population.